

РЕСПУБЛИКА БЕЛАРУСЬ
ЕДИНЫЙ ГОСУДАРСТВЕННЫЙ РЕГИСТР НЕДВИЖИМОГО
ИМУЩЕСТВА, ПРАВ НА НЕГО И СДЕЛОК С НИМ

Государственный комитет по имуществу Республики Беларусь

Республиканское унитарное предприятие "Гомельское агентство по
государственной регистрации и земельному кадастру"

Речицкий филиал

Светлогорское бюро

СВИДЕТЕЛЬСТВО (УДОСТОВЕРЕНИЕ) № 342/1264-13697
О ГОСУДАРСТВЕННОЙ РЕГИСТРАЦИИ

По заявлению № 9660/19:1264 от 15 октября 2019 года

в отношении **земельного участка** с кадастровым номером
325050100002005457, расположенного по адресу: Гомельская обл.,
Светлогорский р-н, г. Светлогорск, ул. Свердлова, площадь - 0.0576
га, целевое назначение - Земельный участок для обслуживания здания
гаража на 4 бокса

произведена государственная регистрация:

1. создания земельного участка на основании выделения вновь образованного земельного участка;
2. возникновения права собственности Республики Беларусь на земельный участок, правообладатель - Республика Беларусь;
3. возникновения права постоянного пользования на земельный участок, правообладатель - юридическое лицо, резидент Республики Беларусь Открытое акционерное общество "Светлогорский домостроительный комбинат".

Приложения:

1. земельно-кадастровый план земельного участка

Примечания: нет


Свидетельство составлено 15 октября 2019 года

Регистратор *Юденко Дмитрий Михайлович 1264*

М.П.

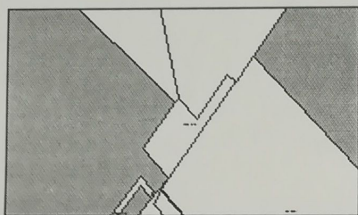
(подпись)

Лист 1 из 2

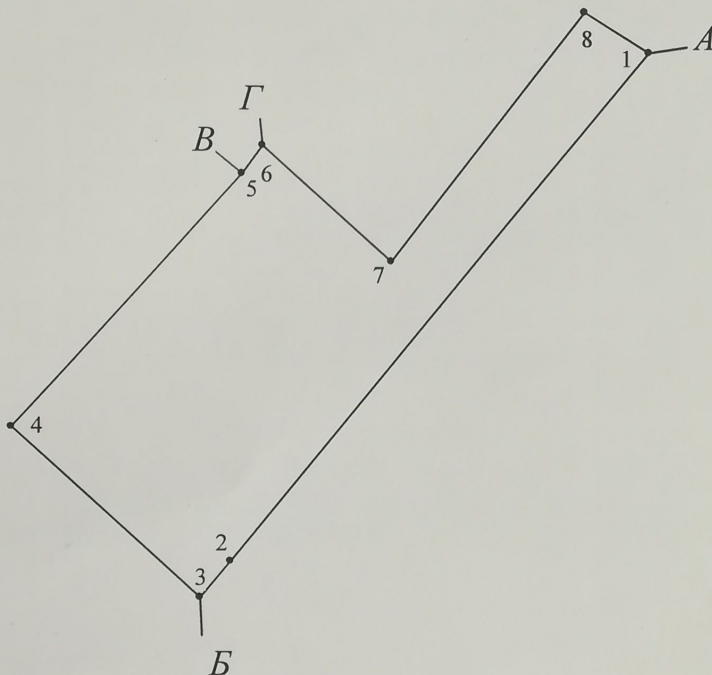


**ЕДИНЫЙ ГОСУДАРСТВЕННЫЙ РЕГИСТР НЕДВИЖИМОГО ИМУЩЕСТВА, ПРАВ НА НЕГО И СДЕЛОК С НИМ
ЗЕМЕЛЬНО-КАДАСТРОВЫЙ ПЛАН ЗЕМЕЛЬНОГО УЧАСТКА**

Кадастровый номер: **325050100002005457**
 Площадь участка: **0.0576 га**
 Адрес: **Гомельская обл., Светлогорский р-н, г. Светлогорск, ул. Свердлова**
 Целевое назначение: **Земельный участок для обслуживания здания гаража на 4 бокса**
 Категория земель: **Земли промышленности, транспорта, связи, энергетики, обороны и иного назначения**
 Масштаб плана: **1:500**



Номера точек	Меры линий, м
1-2	46.66
2-3	3.18
3-4	17.98
4-5	24.10
5-6	2.48
6-7	12.28
7-8	22.28
8-1	5.35



УСЛОВНЫЕ ОБОЗНАЧЕНИЯ

- ② - код охранной зоны и ее площадь
- 0.2500 - граница земельного участка
- - точка поворота границы земельного участка

ОПИСАНИЕ СМЕЖНЫХ ЗЕМЕЛЬ

От точки	До точки	Кадастровый блок и номер земельного участка
А	Б	2:3932
Б	В	Зарегистрированные земельные участки отсутствуют
В	Г	2:728
Г	А	2:477

Сведения об организации, выдавшей документ

Светлогорское бюро Речичкого филиала РУП
 "Гомельское агентство по государственной
 регистрации и земельному кадастру"

Юденко Д.М.

регистрации недвижимости

15.10.2019

3. Распределение помещений и их площадей

3.1. По жилым помещениям

Наименование	Распределение квартир по числу комнат							Жилые помещения в общежитиях	Жилые помещения в жилых зданиях специального назначения	Иные жилые помещения	Всего
	однокомнатные	двухкомнатные	трехкомнатные	четырёхкомнатные	пятикомнатные	более пяти комнат	Итого				
1	2	3	4	5	6	7	8	9	10	11	12
Количество жилых помещений (квартир), шт.	-	-	-	-	-	-	-	-	-	-	-
Количество жилых комнат, шт.	-	-	-	-	-	-	-	-	-	-	-
Жилая площадь, кв. м	-	-	-	-	-	-	-	-	-	-	-
Общая площадь жилых помещений (квартир) жилого дома, кв. м	-	-	-	-	-	-	-	-	-	-	-
Общая площадь жилых помещений общежития (жилого здания специального назначения), кв.м	-	-	-	-	-	-	-	-	-	-	-
Общая площадь квартир по СНБ, кв. м	-	-	-	-	-	-	-	-	-	-	-
Общая площадь здания, кв. м	-	-	-	-	-	-	-	-	-	-	-

3.2. По нежилым помещениям

Назначение	трансп.	Всего
1	2	3
Нормируемая площадь, кв. м	112.4	112.4
Общая площадь, кв.м	112.4	112.4

3.3. Благоустройство жилых помещений

Наименование показателя	Отопление			Водопровод	Канализация		Горячее водоснабжение	Ванны (души)	Газ (газоснабжение)	Напольные электроплиты (зарочные панели)
	Печное	Центральное			Центральная (уличная)	Местная				
		от ТЭЦ или групповой (районной) котельной	от индивидуальных отопительных устройств на _____							
1	2	3	4	5	6	7	8	9	10	11
Количество изолированных жилых помещений (квартир), шт.	-	-	-	-	-	-	-	-	-	-
Общая площадь жилых помещений, кв. м	-	-	-	-	-	-	-	-	-	-

Итого серия

Подпись исполнителя



РЕСПУБЛИКА БЕЛАРУСЬ
ЕДИНЫЙ ГОСУДАРСТВЕННЫЙ РЕГИСТР НЕДВИЖИМОГО
ИМУЩЕСТВА, ПРАВ НА НЕГО И СДЕЛОК С НИМ

Государственный комитет по имуществу Республики Беларусь

Республиканское унитарное предприятие "Гомельское агентство по
государственной регистрации и земельному кадастру"

Речицкий филиал

Светлогорское бюро

**СВИДЕТЕЛЬСТВО (УДОСТОВЕРЕНИЕ) № 342/1402-8237
О ГОСУДАРСТВЕННОЙ РЕГИСТРАЦИИ**

По заявлению № 12441/17:1402 от 18 декабря 2017 года

в отношении **капитального строения** с инвентарным номером 342/С-185046, расположенного по адресу: Гомельская обл., Светлогорский р-н, г. Светлогорск, ул. Свердлова, 9Б/ 1, общая площадь - 112,4 кв.м., целевое назначение - Здание специализированное для ремонта и технического обслуживания автомобилей (в т.ч. автомобильные заправочные и газонаполнительные станции), наименование - здание гаража на 4 бокса

произведена государственная регистрация:

1. создания капитального строения на основании строительства и ввода в эксплуатацию капитального строения;
2. возникновения права собственности на капитальное строение, правообладатель - юридическое лицо, резидент Республики Беларусь Открытое акционерное общество "Светлогорский домостроительный комбинат".

Приложения: нет

Примечания: нет

Свидетельство составлено 22 декабря 2017 года

Регистратор *Картышник Ольга Викторовна 1402*

М.П. (подпись)
Лист 1 из 1

1. Общие сведения о здании

1. Кадастровый номер земельного участка	325050100002000477 (0.4244)
2. Литер	А1/к
3. Количество надземных этажей, шт.	1
4. Количество подземных этажей, шт.	0
5. Год постройки (дата приемки в эксплуатацию)	2005
6. Год реконструкции	-
7. Физический износ, %	10
8. Объем здания, куб. м.	551
9. Наружная площадь, кв.м.	134
10. Общая площадь здания, кв. м.	112.4
11. Нормируемая площадь здания, кв. м.	112.4
12. Количество нежилых изолированных помещений, шт.	0
13. Общая площадь нежилых изолированных помещений, кв. м.	-
14. Нормируемая площадь нежилых изолированных помещений, кв. м.	-
15. Количество жилых изолированных помещений (квартир), шт.	0
16. Жилая площадь жилого дома (общежития, жилого здания специального назначения), кв. м.	-
17. Общая площадь жилых помещений (квартир) жилого дома, кв. м.	-
18. Общая площадь квартир по СНБ, кв. м.	-
19. Общая площадь жилых помещений общежития, жилого здания специального назначения, кв. м.	-
20. Общая площадь помещений общежития, жилого здания специального назначения, кв. м.	-
21. Площадь балконов, лоджий, террас и т.п., без учета коэффициентов, кв. м.	-
22. Площадь балконов, лоджий, террас и т.п. жилых помещений с учетом коэффициентов, кв. м.	-
23. Количество машино-мест, шт.	0
24. Площадь машино-мест, кв. м.	-

2. Сведения о стоимости

Вид стоимости	Дата определения (год уровня цен)	Стоимость, руб.	Документ о стоимости
1	2	3	4
Нет сведений	-	-	-

4. Техническое описание
4.1 Техническое описание здания

№ п/п	Наименование конструктивных элементов и инженерных систем	Описание конструктивных элементов и инженерных систем
1	2	3
1	Фундамент	Блоки железобетонные
2	Наружные стены	Кирпичи
3	Внутренние стены	Кирпичи
4	Перегородки	Кирпичи
5	Перекрытия	Плита железобетонная
6	Крыша (кровля)	Рулонные кровельные материалы
7	Полы	Бетон Наличие теплых полов: Нет
8	Окна	-
9	Двери, ворота	Металл
10	Отделочные работы:	-
10.1	наружная отделка стен	-
10.2	внутренняя отделка	Оштукатурено
11	Инженерные системы:	-
11.1	отопление	Нет
11.2	водопровод и канализация:	-
11.2.1	холодное водоснабжение	Нет
11.2.2	канализация	Нет
11.2.3	горячее водоснабжение	Нет
11.2.4	ванны, душ	Нет
11.3	система электрооборудования:	-
11.3.1	электроснабжение	Централизованная система
11.3.2	подключение электроплит	Нет
11.4	газоснабжение	Нет
11.5	вентиляция	Вентиляция с естественным побуждением
11.6	мусоропровод	Нет
11.7	лифты	Нет
11.8	иные	-
12	Прочие	-

копия серна

Подпись исполнителя



4.2 Техническое описание основных строений, их составных элементов и принадлежностей

Литер	Наименование	Год постройки (дата приемки в эксплуатацию)	Износ, %*	Площадь, кв.м**	Объем, куб.м	Описание конструктивных элементов и инженерных систем***															
						Фундамент	Стены	Перегородки	Перекрытия	Крыша	Полы	Окна	Двери и ворота	Отделка	Отопление	Водопровод	Канализация	Электро- снабжение	Газо- снабжение	Иные	Прочие
1	2	3	4	5	6	7	8	9	10	11	12	13	14	15	16	17	18	19	20	21	22
А1/к	здание гаража на 4 бокса	2005	10	134	551	-	-	-	-	-	-	-	-	-	-	-	-	-	-	-	-

* Для незавершенных строений указывается готовность, %.

** Указывается наружная площадь, а в отношении погребов и т.п. – площадь по внутреннему периметру.

*** По основному строению описание конструктивных элементов и инженерных систем в данной таблице не приводится.

При внесении сведений по сооружениям графы 5 – 22 объединяются.

Примечание:

Количество страниц технического паспорта : 5

Приложение: 1. Поэтажные планы на 1 л.

копия вер

Подпись исполнителя



1. Общие сведения о здании

1. Кадастровый номер земельного участка	325050100002000477 (0.4244)
2. Литер	A1/к
3. Количество надземных этажей, шт.	1
4. Количество подземных этажей, шт.	0
5. Год постройки (дата приемки в эксплуатацию)	2005
6. Год реконструкции	-
7. Физический износ, %	10
8. Объем здания, куб. м.	551
9. Наружная площадь, кв.м.	134
10. Общая площадь здания, кв. м.	112.4
11. Нормируемая площадь здания, кв. м.	112.4
12. Количество нежилых изолированных помещений, шт.	0
13. Общая площадь нежилых изолированных помещений, кв. м.	-
14. Нормируемая площадь нежилых изолированных помещений, кв. м.	-
15. Количество жилых изолированных помещений (квартир), шт.	0
16. Жилая площадь жилого дома (общежития, жилого здания специального назначения), кв. м.	-
17. Общая площадь жилых помещений (квартир) жилого дома, кв. м.	-
18. Общая площадь квартир по СНБ, кв. м.	-
19. Общая площадь жилых помещений общежития, жилого здания специального назначения, кв. м.	-
20. Общая площадь помещений общежития, жилого здания специального назначения, кв. м.	-
21. Площадь балконов, лоджий, террас и т.п., без учета коэффициентов, кв. м.	-
22. Площадь балконов, лоджий, террас и т.п. жилых помещений с учетом коэффициентов, кв. м.	-
23. Количество машино-мест, шт.	0
24. Площадь машино-мест, кв. м.	-

2. Сведения о стоимости

Вид стоимости	Дата определения (год уровня цен)	Стоимость, руб.	Документ о стоимости
1	2	3	4
Нет сведений	-	-	-

копия 66

Подпись исполнителя

3. Распределение помещений и их площадей

3.1. По жилым помещениям

Наименование	Распределение квартир по числу комнат							Жилые помещения в общежитиях	Жилые помещения в жилых зданиях специального назначения	Иные жилые помещения	Всего
	одноконнатные	двухкомнатные	трехкомнатные	четырёхкомнатные	пятикомнатные	более пяти комнат	Итого				
1	2	3	4	5	6	7	8	9	10	11	12
Количество жилых помещений (квартир), шт.	-	-	-	-	-	-	-	-	-	-	-
Количество жилых комнат, шт.	-	-	-	-	-	-	-	-	-	-	-
Жилая площадь, кв. м	-	-	-	-	-	-	-	-	-	-	-
Общая площадь жилых помещений (квартир) жилого дома, кв. м	-	-	-	-	-	-	-	-	-	-	-
Общая площадь жилых помещений общежития (жилого здания специального назначения), кв.м	-	-	-	-	-	-	-	-	-	-	-
Общая площадь квартир по СНБ, кв. м	-	-	-	-	-	-	-	-	-	-	-
Общая площадь здания, кв. м	-	-	-	-	-	-	-	-	-	-	-

3.2. По нежилым помещениям

Назначение	трансп.	Всего
1	2	3
Нормируемая площадь, кв. м	112.4	112.4
Общая площадь, кв.м	112.4	112.4

3.3. Благоустройство жилых помещений

Наименование показателя	Отопление			Водопровод	Канализация		Горячее водоснабжение	Ванны (души)	Газ (газоснабжение)	Напольные электроштыты (варочные панели)
	Печное	Центральное			Центральная (уличная)	Местная				
		от ТЭЦ или групповой (районной) котельной	от индивидуальных отопительных устройств на _____							
1	2	3	4	5	6	7	8	9	10	11
Количество изолированных жилых помещений (квартир), шт.	-	-	-	-	-	-	-	-	-	-
Общая площадь жилых помещений, кв. м	-	-	-	-	-	-	-	-	-	-

копия верна

4. Техническое описание

4.1 Техническое описание здания

№ п/п	Наименование конструктивных элементов и инженерных систем	Описание конструктивных элементов и инженерных систем
1	2	3
1	Фундамент	Блоки железобетонные
2	Наружные стены	Кирпичи
3	Внутренние стены	Кирпичи
4	Перегородки	Кирпичи
5	Перекрытия	Плита железобетонная
6	Крыша (кровля)	Рулонные кровельные материалы
7	Полы	Бетон Наличие теплых полов: Нет
8	Окна	-
9	Двери, ворота	Металл
10	Отделочные работы:	-
10.1	наружная отделка стен	-
10.2	внутренняя отделка	Оштукатурено
11	Инженерные системы:	-
11.1	отопление	Нет
11.2	водопровод и канализация:	-
11.2.1	холодное водоснабжение	Нет
11.2.2	канализация	Нет
11.2.3	горячее водоснабжение	Нет
11.2.4	ванны, душ	Нет
11.3	система электрооборудования:	-
11.3.1	электроснабжение	Централизованная система
11.3.2	подключение электроплит	Нет
11.4	газоснабжение	Нет
11.5	вентиляция	Вентиляция с естественным побуждением
11.6	мусоропровод	Нет
11.7	лифты	Нет
11.8	иные	-
12	Прочие	-

копия верна

Подпись исполнителя

4.2 Техническое описание основных строений, их составных элементов и принадлежностей

Литер	Наименование	Год постройки (дата приема в эксплуатацию)	Износ, %*	Площадь, кв.м**	Объем, куб.м	Описание конструктивных элементов и инженерных систем***															
						Фундамент	Стены	Перегородки	Перекрытия	Крыша	Полы	Окна	Двери и ворота	Отделка	Отопление	Водопровод	Канализация	Электро- снабжение	Газо- снабжение	Иные	Прочие
1	2	3	4	5	6	7	8	9	10	11	12	13	14	15	16	17	18	19	20	21	22
A1/к	здание гаража на 4 бокса	2005	10	134	551	-	-	-	-	-	-	-	-	-	-	-	-	-	-	-	-

* Для незавершенных строений указывается готовность, %.

** Указывается наружная площадь, а в отношении погребов и т.п. – площадь по внутреннему периметру.

*** По основному строению описание конструктивных элементов и инженерных систем в данной таблице не приводится.

При внесении сведений по сооружениям графы 5 – 22 объединяются.

Примечание;

Количество страниц технического паспорта : 5

Приложение: 1. Поэтажные планы на 1 л.

копия вер.



Подпись исполнителя









П. Сидорова
2013

10/11

Условные обозначения

-  Здания и сооружения
-  Границы земельного участка
-  Точка поворота границы земельного участка
-  Географический код





копия верна

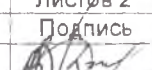

10/11

ул. Свердлова
95/13

103/11

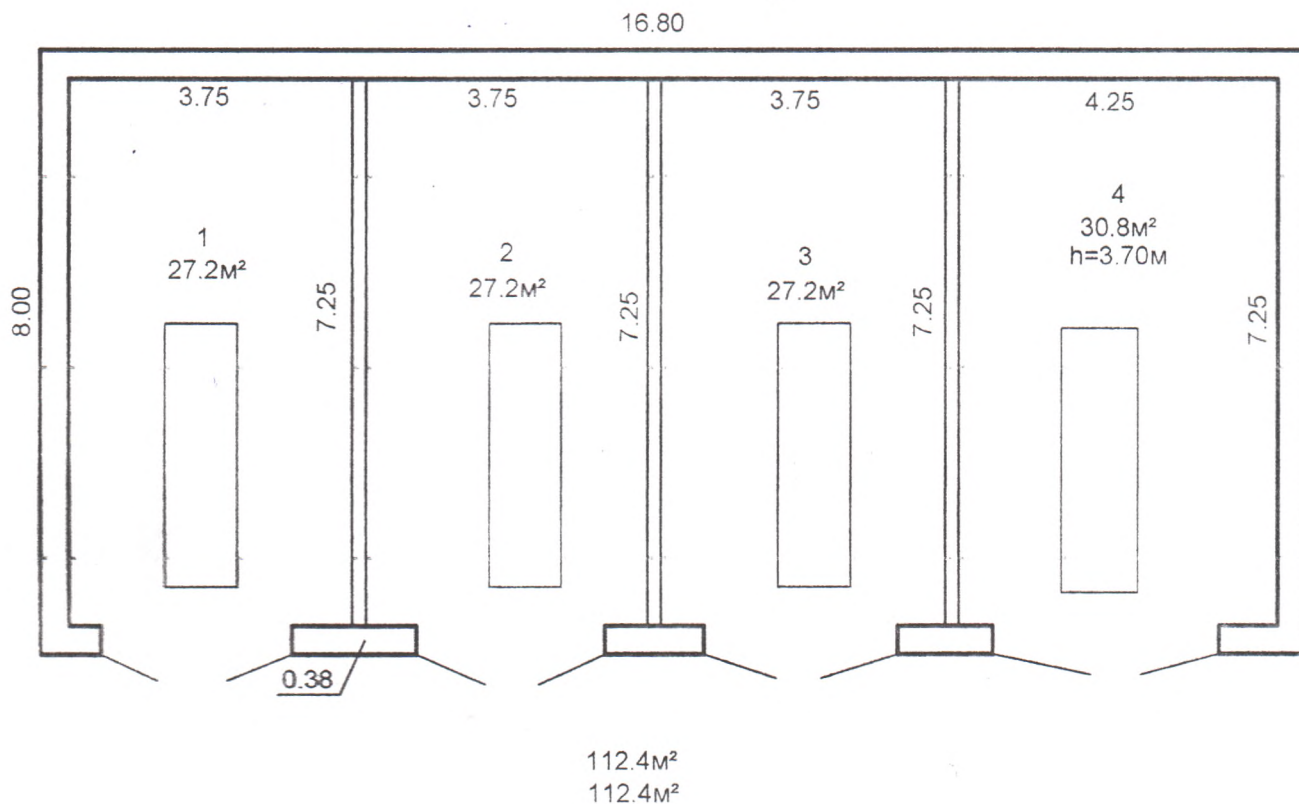
Условные обозначения.

-  Здания и сооружения
-  Границы земельного участка
-  Точка поворота границы земельного участка
-  Географический код

Речицкий филиал РУП "Гомельское агентство по государственной регистрации и земельному кадастру"			
Здание гаража на 4 бокса			
247434, Республика Беларусь, Гомельская обл Светлогорский р-н, г. Светлогорск, ул. Свердлова 95/11			
Система координат: государственная			
Картограмма	Квартал	Участок	Секция
Масштаб	Лист 2	Листов 2	Стр. 1
1:100	Фамилия И.О.	Подпись	Дата
Составил	Джума Д. А.		16/03/2016
Проверил	Терецкова А.П.		

копия верна

Поэтажный план



копия верна

Светлогорское бюро Речицкого филиала РУП "Гомельское агентство по государственной регистрации и земельному кадастру"

здание гаража на 4 бокса

247434, Республика Беларусь, Гомельская обл,
Светлогорский р-н, г. Светлогорск, ул.
Свердлова, 95/1

Литер - А1/бл | Секция (подъезд) | Этаж -1

Составлен по состоянию на: 26.02.2016г.

Масштаб	Лист - 1	Листов 2	Стр. - __
1:100	Фамилия	Подпись	Дата
Составил	Г.В.Гавриловец	<i>[Signature]</i>	
Изготовил	Г.В.Гавриловец	<i>[Signature]</i>	
Проверил	И.А.Клименок	<i>[Signature]</i>	